

地番	821番1～821番9	地積測量図	1/2
土地の所在	松本市両島		

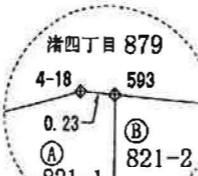
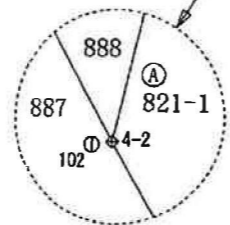
点名	X座標	Y座標	備考
102	25262.726	-49135.885	既存円形金属標
103	25254.484	-49086.331	既存金属標(白ブラ笠) 4級基準点(区画整理基準点)
105	25215.346	-49100.773	既存円形金属標
107	25202.334	-49142.179	既存金属標(白ブラ笠)

この測量には、平成30年作成の821番の土地の地積測量図に記載された成果等を使用している。

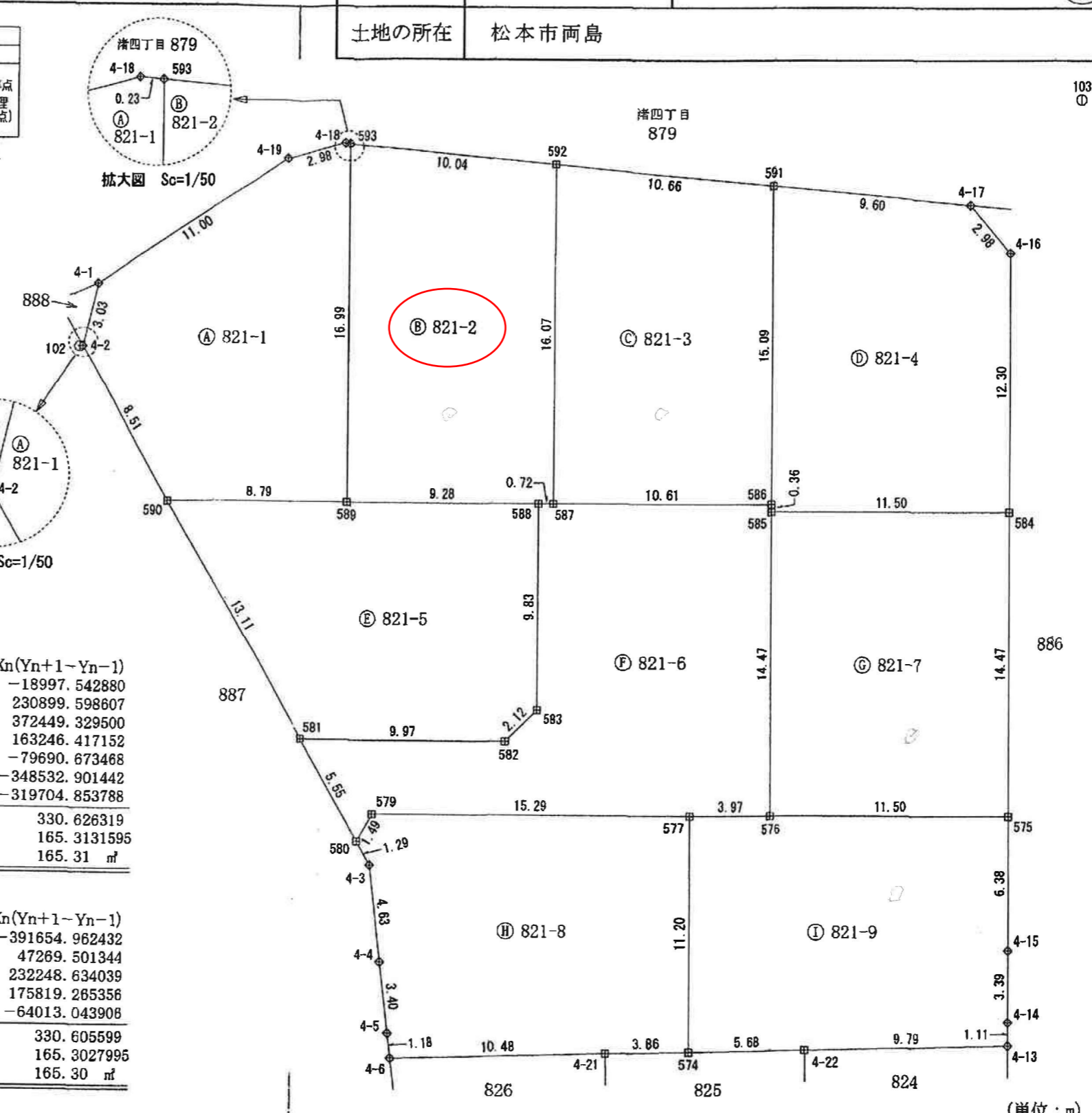
測量年月日	平成31年3月29日
測地系	世界測地系(測地成果2011)
座標系	VD系

田	コンクリート杭
金	金属プレート
①	基準点

新設境界……574～593  
既設境界……上以外



地番 ① 821-1				
測点名	X座標	Y座標	Yn+1-Yn-1	Xn(Yn+1-Yn-1)
4-2	25262.690	-49135.753	-0.752	-18997.542880
590	25254.249	-49134.695	9.143	230899.598607
589	25250.802	-49126.610	14.750	372449.329500
593	25266.432	-49119.945	6.461	163246.417152
4-18	25266.542	-49120.149	-3.154	-79690.673468
4-19	25266.993	-49123.099	-13.794	-348532.901442
4-1	25265.122	-49133.943	-12.654	-319704.853788
			倍面積	330.626319
			面積	165.3131595
			地積	165.31 m <sup>2</sup>
地番 ② 821-2				
測点名	X座標	Y座標	Yn+1-Yn-1	Xn(Yn+1-Yn-1)
593	25266.432	-49119.945	-15.501	-391654.962432
589	25250.802	-49126.610	1.872	47269.501344
588	25247.161	-49118.073	9.199	232248.634039
587	25246.879	-49117.411	6.964	175819.265356
592	25261.659	-49111.109	-2.534	-64013.043908
			倍面積	330.605599
			面積	165.3027995
			地積	165.30 m <sup>2</sup>



作成者 松本市沢村1丁目10番29号  
土地家屋調査士 宮下 照也 (平成31年4月1日作成)

申請人

縮尺 1/250

地番	821番1~821番9	地積測量図	2/2
土地の所在	松本市両島		

求積表

地番 ㉔ 821-3

測点名	X座標	Y座標	Yn+1-Yn-1	Xn(Yn+1-Yn-1)
592	25261.659	-49111.109	-15.680	-396102.813120
587	25246.879	-49117.411	3.461	87379.448219
586	25242.716	-49107.648	15.680	395805.786880
591	25256.593	-49101.731	-3.461	-87413.068373
				倍面積
				面積
				地積

地番 ㉔ 821-7

測点名	X座標	Y座標	Yn+1-Yn-1	Xn(Yn+1-Yn-1)
585	25242.384	-49107.790	-16.250	-410188.740000
576	25229.077	-49113.464	4.902	123672.935454
575	25224.567	-49102.888	16.250	409899.213750
584	25237.874	-49097.214	-4.902	-123716.058348
				倍面積
				面積
				地積

地番 ㉔ 821-4

測点名	X座標	Y座標	Yn+1-Yn-1	Xn(Yn+1-Yn-1)
591	25256.593	-49101.731	-14.866	-362836.215038
586	25242.716	-49107.648	-6.059	-152945.616244
585	25242.384	-49107.790	10.434	263379.034656
584	25237.874	-49097.214	15.401	388688.497474
4-16	25249.188	-49092.389	3.932	99279.807216
4-17	25252.029	-49093.282	-9.342	-235904.454918
				倍面積
				面積
				地積

地番 ㉔ 821-8

測点名	X座標	Y座標	Yn+1-Yn-1	Xn(Yn+1-Yn-1)
580	25235.731	-49132.373	-1.032	-26043.274392
4-3	25234.450	-49132.212	-1.163	-29347.665350
4-4	25230.013	-49133.536	-2.288	-57726.269744
4-5	25226.757	-49134.500	-1.301	-32820.010857
4-6	25225.624	-49134.837	9.416	237524.475584
4-21	25221.783	-49125.084	13.326	336105.480258
574	25220.333	-49121.511	7.966	200905.172678
577	25230.635	-49117.118	-9.669	-243955.009815
579	25236.631	-49131.180	-15.255	-384984.805905
				倍面積
				面積
				地積

地番 ㉔ 821-5

測点名	X座標	Y座標	Yn+1-Yn-1	Xn(Yn+1-Yn-1)
590	25254.249	-49134.695	-6.453	-162965.668797
581	25241.239	-49133.063	10.799	272580.139961
582	25237.330	-49123.896	11.136	281042.906880
583	25238.121	-49121.927	5.823	146961.578583
588	25247.161	-49118.073	-4.683	-118232.454963
589	25250.802	-49126.610	-16.622	-419718.830844
				倍面積
				面積
				地積

地番 ㉔ 821-9

測点名	X座標	Y座標	Yn+1-Yn-1	Xn(Yn+1-Yn-1)
577	25230.635	-49117.118	-8.047	-203030.919845
574	25220.333	-49121.511	0.869	21916.469377
4-22	25218.197	-49116.249	14.350	361881.126950
4-13	25214.553	-49107.161	9.526	240193.831878
4-14	25215.576	-49106.723	1.769	44606.353944
4-15	25218.695	-49105.392	3.835	96713.695325
575	25224.567	-49102.888	-8.072	-203612.704824
576	25229.077	-49113.464	-14.230	-359009.765710
				倍面積
				面積
				地積

地番 ㉔ 821-6

測点名	X座標	Y座標	Yn+1-Yn-1	Xn(Yn+1-Yn-1)
581	25241.239	-49133.063	-8.477	-213969.983003
580	25235.731	-49132.373	1.833	47518.881473
579	25236.631	-49131.180	15.255	384984.805905
577	25230.635	-49117.118	17.716	446985.929660
576	25229.077	-49113.464	9.328	235336.830256
585	25242.384	-49107.790	5.816	146809.705344
586	25242.716	-49107.648	-9.621	-242860.170636
587	25246.879	-49117.411	-10.425	-263198.713575
588	25247.161	-49118.073	-4.516	-114016.179076
583	25238.121	-49121.927	-5.823	-146961.578583
582	25237.330	-49123.896	-11.136	-281042.906880
				倍面積
				面積
				地積

合計面積 1546.5015265 m<sup>2</sup>

作成者 松本市沢村1丁目10番29号  
土地家屋調査士 宮下 照也  
平成31年4月1日作成

申請人

縮尺 1/